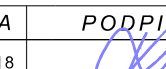

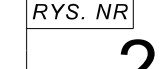


- LEGENDA:**
- istn. granice działek
  - działki, na których zlokalizowana jest inwestycja
  - działki ulegające podziałowi
  - istn. os. drogi powiatowej 2400 P
  - proj. os. drogi dla rowerów / drogi dla pieszych i rowerów
  - proj. os. dróg podporządkowanych
  - proj. krawężń jezdni
  - proj. os. zjazdu
  - proj. krawężń zjazdu
  - proj. proj. krawężnik / opornik / obrzeże betonowe
  - proj. rów kryty
  - proj. krawężń pobocza gruntowego / dno rowu
  - proj. skarpa
  - proj. kanał technologiczny uliczny
  - proj. kanał technologiczny przepustowy
  - proj. studnia SKR-2
  - proj. rura ochronna 160/9,1
  - nasadzenia kompensacyjne
  - drzewo do wycinki
  - krzewy / zadrzewienie do wycinki
  - proj. pas ostrzegawczy
  - proj. balustrada U-12a
  - proj. balustrada U-11a
  - proj. mur oporowy
  - nowa lokalizacja wiaty przystankowej

- proj. droga dla rowerów - nawierzchnia z betonu asfaltowego
- proj. droga dla rowerów - nawierzchnia z betonu asfaltowego nawierzchnia wzmocniona
- proj. droga dla pieszych i rowerów - nawierzchnia z betonu asfaltowego
- proj. droga dla pieszych i rowerów - nawierzchnia z betonu asfaltowego nawierzchnia wzmocniona
- proj. jezdnia
- proj. chodnik - betonowa kostka brukowa
- proj. nawierzchnia z kostki kamiennej
- proj. pobocze gruntowe
- proj. zielen / proj. rów
- proj. zjazd zwykły - nawierzchnia z betonowej kostki brukowej
- profilowanie i czyszczenie istniejącego rowu
- istniejące chodniki / zjazdy
- umocnienie wlotu/ wylotu rowu kostką kamienną
- proj. lokalizacja oznakowania poziomego
- istn. elementy skrzyżowania ul. Wierzbowej, Obornickiej i Topolowej
- szacunkowa linia wykupu
- proj. doświetlacz przejścia dla pieszych / przejazdów dla rowerów
- proj. kabel elektryczny obwodu oświetlenia drogowego
- proj. kabel elektroenergetyczny
- proj. słup elektroenergetyczny wraz z oprawą oświetleniową
- likwidacja istniejących elementów sieci elektroenergetycznej
- istn. słup oświetleniowy wraz z oprawą po przestawieniu
- proj. słup oświetlenia drogowego wraz z oprawą
- proj. rura ochronna elektryczna
- przebudowa złącza
- złącze kablowe własność ENEA Operator S.A. wg odrębnego opracowania
- likwidacja istniejących elementów sieci telekomunikacyjnej
- proj. sieć telekomunikacyjna
- proj. rura ochronna telekomunikacyjna
- likwidacja istniejących elementów sieci kanalizacji deszczowej
- likwidacja istniejących elementów sieci gazowej
- przebudowa szafki gazowej
- przebudowa sieci gazowej
- likwidacja istniejących elementów sieci wodociągowej
- przebudowa sieci wodociągowej
- budowa/przebudowa sieci kanalizacji deszczowej
- proj. wpust przykrawężnikowy

<b>JEDNOSTKA PROJEKTOWA</b> <b>SD PROJEKT Sp. z o.o.</b> ul. 28 Czerwca 1956 r. 392 61-441 Poznań			
<b>NAZWA I ADRES INWESTORA</b> <b>Gmina Rokietnica</b> ul. Gołecińska 1 62-090 Rokietnica			
<b>TEMAT</b> OPRACOWANIA:	Rozbudowa drogi powiatowej 2400P polegająca na budowie ścieżki rowerowej na odcinku Rokietnica - Bytkowo - Sobota		
<b>STADIUM:</b>	KONCEPCJA PROJEKTOWA		
<b>SPECJALNOŚĆ:</b>	DROGOWA		
<b>FUNKCJA</b> GŁÓWNY PROJEKTANT	<b>IMIĘ I NAZWISKO</b> mgr inż. Tomasz KUŹNIAK	<b>UPRAWNIENIA</b> WKP/0124/PWOD/18	<b>PODPIS</b> 
<b>PROJEKTANT</b>	mgr inż. Robert CYRKIEL	WKP/0086/POOD/08	
<b>OPRACOWAŁA</b>	mgr inż. Martyna GARBOWSKA		
<b>SPRAWDZAJĄCY</b>	mgr inż. Wojciech MIKOŁAJCZYK	WKP/0300/PWOD/09	
<b>DATA:</b>	styczeń 2024 r.	<b>SKALA:</b>	1:500
<b>TYTUŁ RYSUNKU</b>	<b>PLAN ZAGOSPODAROWANIA TERENU</b>		<b>RYS. NR</b> <b>2.3</b>
plik projektowy:612_ps_20.dgn		PDF:612_ps_20_KP_ark_3_k.pdf	