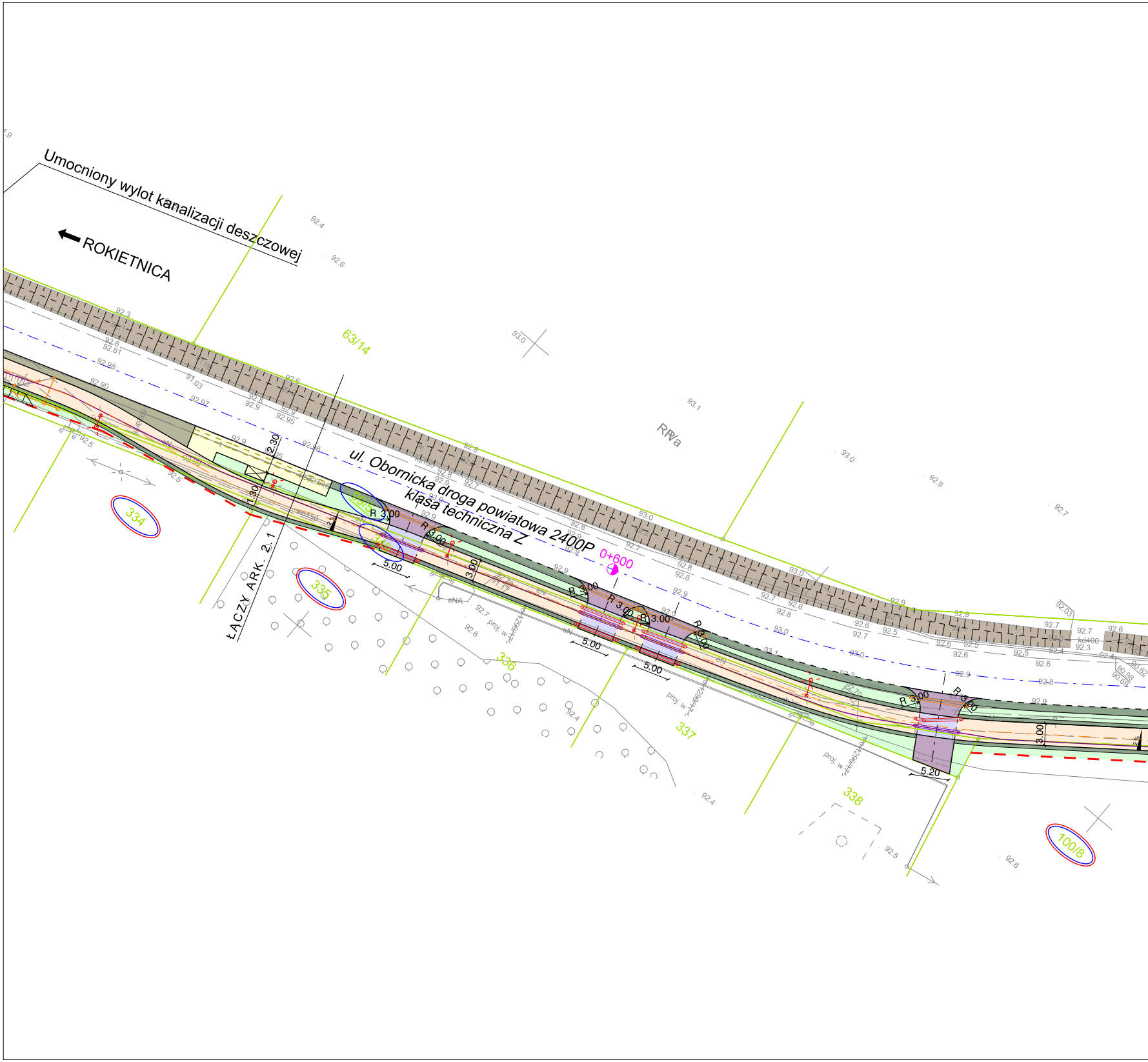
Umocniony wylot kanalizacji deszczowej
ROKIETNICA
ul. Obornicka droga powiatowa 2400P
klasa techniczna Z
0+600
ŁĄCZY ARK. 2.1
63/14
RV/a
334
335
336
337
338
100/8
R 3.00
R 3.00
R 3.00
R 3.00
R 3.00
R 3.00
R 3.00
R 3.00
5.00
5.00
5.00
5.20
3.00
3.00
2.30
1.30
eNA
kd400
proj. w
92.4
92.6
93.0
93.1
92.9
92.7

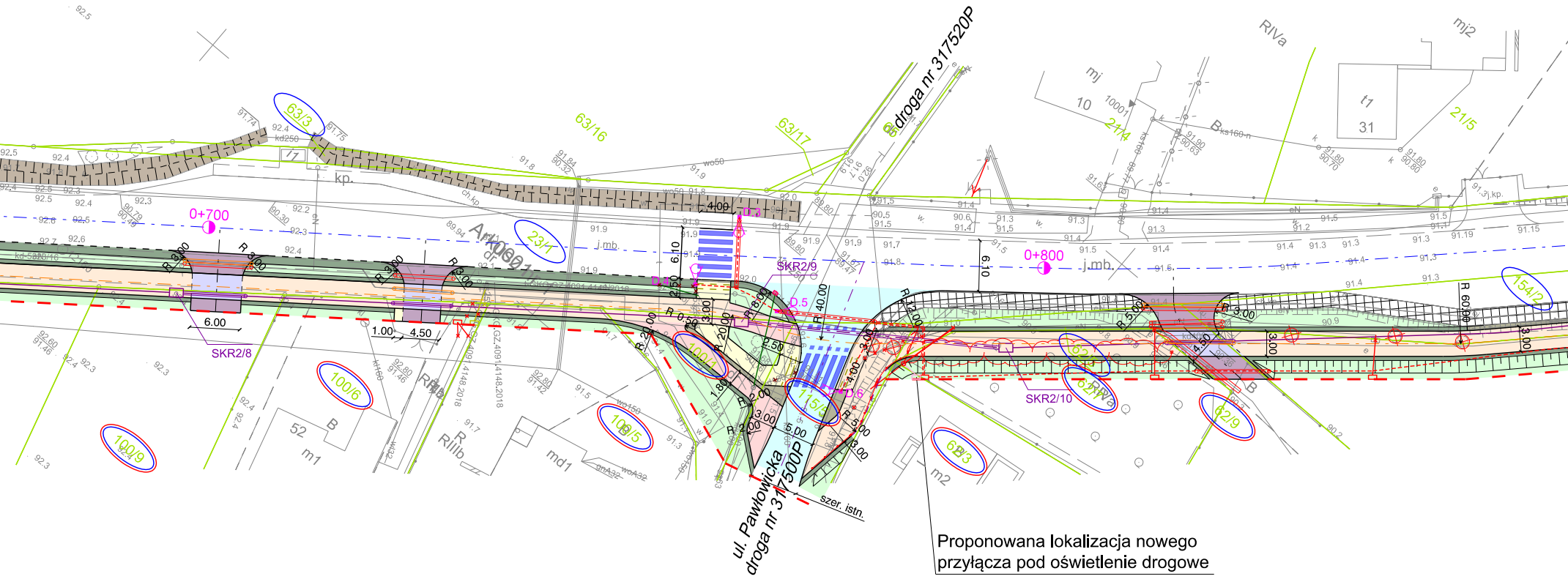
droga nr 317520P
ul. Pawłowicka
droga nr 317500P
0+700
0+800
SKR2/8
SKR2/9
SKR2/10
D.3
D.5
D.6
63/3
63/16
63/17
23/1
100/9
100/6
100/5
100/1
115/8
63/3
62/9
154/2
21/4
21/5
RIVa
mj2
mj
kp.
j.mb.
szer. istn.
6.00
1.00
4.50
6.10
4.00
R 40.00
R 60.00
3.00
2.50
5.00
m1
md1
m2
52
B
31

Proponowana lokalizacja nowego
przyłącza pod oświetlenie drogowe

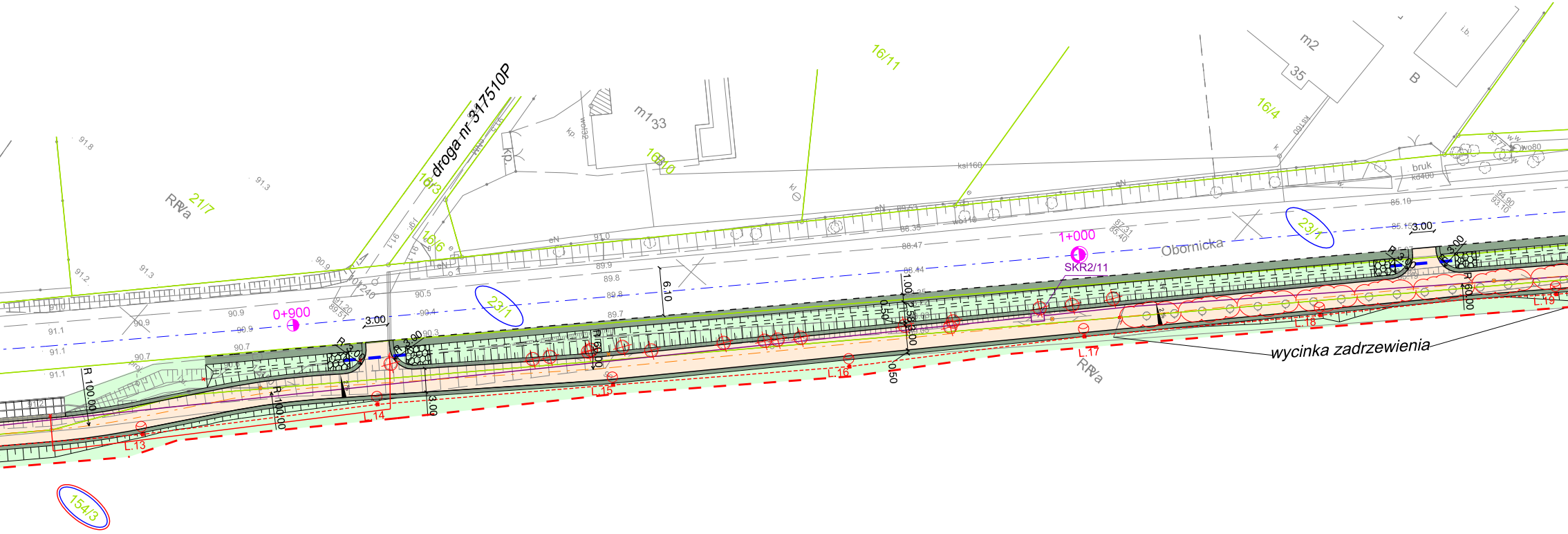
droga nr 317510P
Obornicka
0+900
1+000
SKR2/11
wycinka zadrzewienia
21/7
16/3
16/6
16/10
16/11
16/4
23/1
23/1
154/3
RRVa
RRVa
m1 33
m2 35
B
bruk
kd400
ksl160
wo110
wo80
wo240
L.13
L.14
L.15
L.16
L.17
L.18
L.19
3.00
3.00
3.00
6.10
R 100.00
R 100.00
R 50.00
R 20.00
1.00
0.50
0.50
91.8
91.3
91.3
91.2
91.1
91.1
91.1
90.9
90.9
90.9
90.7
90.7
90.5
90.3
89.9
89.8
89.7
88.47
88.44
88.35
85.10

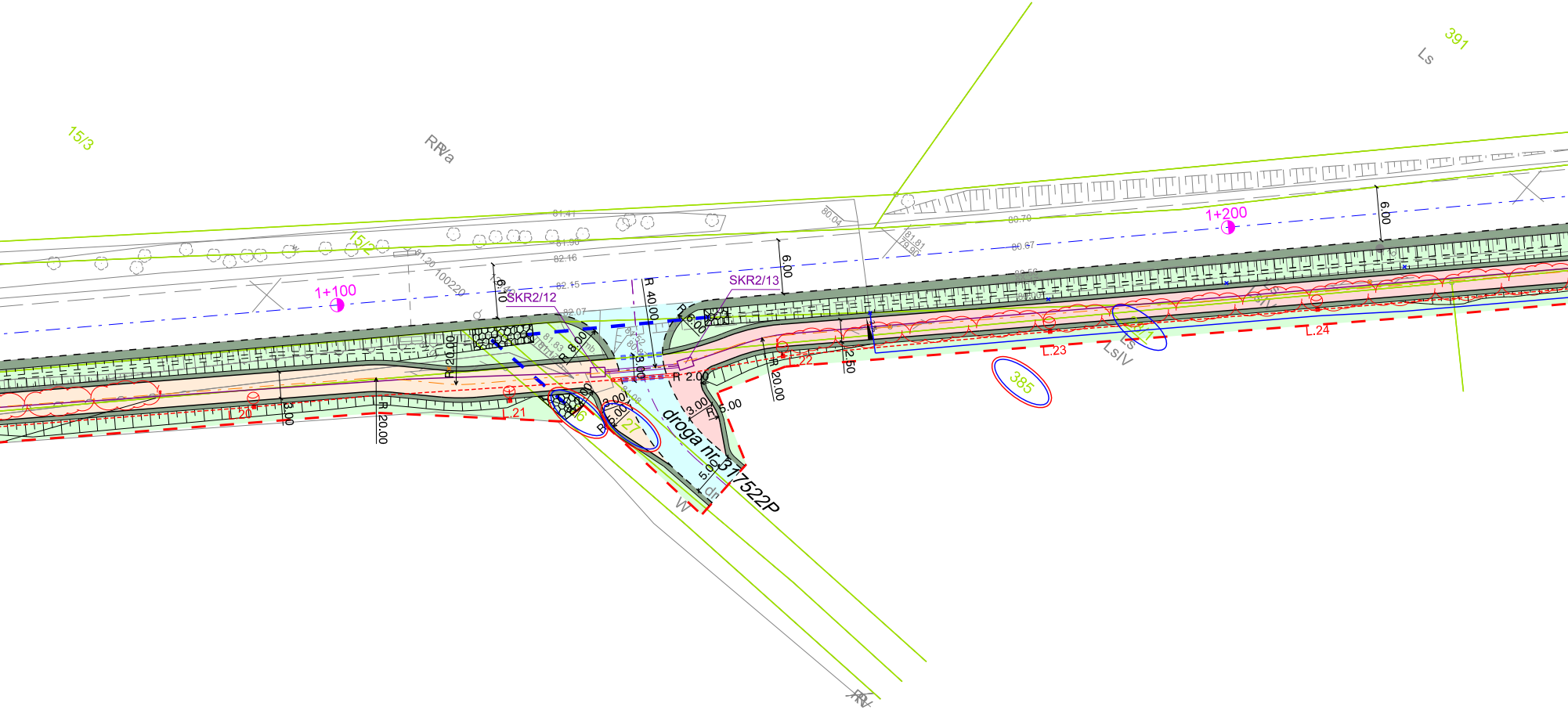
15/3
RIVa
15/2
391
Ls
1+100
1+200
SKR2/12
SKR2/13
81.41
81.96
82.16
82.15
82.07
81.20
100220
80.04
80.70
80.67
81.81
79.90
81.83
6.10
6.00
R 40.00
R 6.00
R 8.00
R 20.00
R 2.00
R 5.00
3.00
2.50
5.00
L.20
L.21
L.22
L.23
L.24
385
26
27
Ls
LsIV
droga nr 317522P
W
RV

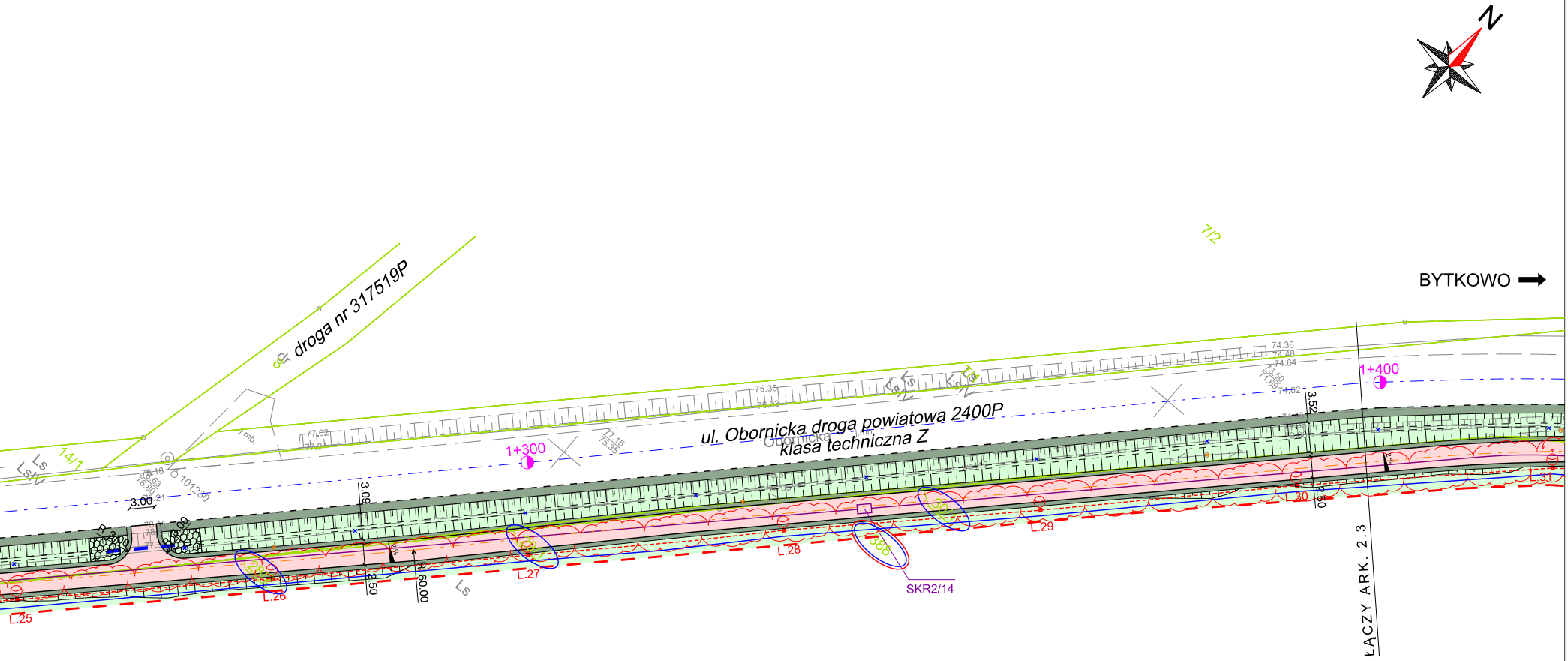
N
BYTKOWO
7/2
droga nr 317519P
dr
14/1
Ls
LsIV
ul. Obornicka droga powiatowa 2400P
klasa techniczna Z
Obornicka
1+300
1+400
74.36
74.48
74.64
75.35
77.82
3.00
3.09
3.52
2.50
R 60.00
L.25
L.26
L.27
L.28
L.29
L.30
L.31
SKR2/14
ŁĄCZY ARK. 2.3

LEGENDA:

- istn. granice działek
372/1 - działki, na których zlokalizowana jest inwestycja
372/1 - działki ulegające podziałowi
- istn. oś drogi powiatowej 2400 P
- proj. oś drogi dla rowerów / drogi dla pieszych i rowerów
- proj. oś dróg podporządkowanych
- proj. krawędź jezdni
- proj. oś zjazdu
- proj. krawędź zjazdu
- proj. proj. krawężnik / opornik / obrzeże betonowe
- proj. rów kryty
- proj. krawędź pobocza gruntowego / dno rowu
- proj. skarpa
- proj. droga dla rowerów - nawierzchnia z betonu asfaltowego
- proj. droga dla rowerów - nawierzchnia z betonu asfaltowego nawierzchnia wzmocniona
- proj. droga dla pieszych i rowerów - nawierzchnia z betonu asfaltowego
- proj. droga dla pieszych i rowerów - nawierzchnia z betonu asfaltowego nawierzchnia wzmocniona
- proj. jezdnia
- proj. chodnik - betonowa kostka brukowa
- proj. nawierzchnia z kostki kamiennej
- proj. pobocze gruntowe
- proj. zieleń / proj. rów
- proj. zjazd zwykły - nawierzchnia z betonowej kostki brukowej
- profilowanie i czyszczenie istniejącego rowu
- istniejące chodniki / zjazdy
- umocnienie wlotu/ wylotu rowu kostką kamienną
- proj. lokalizacja oznakowania poziomego
- istn. elementy skrzyżowania ul. Wierzbowej, Obornickiej i Topolowej
- szacunkowa linia wykupu
- proj. doświetlacz przejścia dla pieszych / przejazdów dla rowerów
- proj. kabel elektryczny obwodu oświetlenia drogowego
- proj. kabel elektroenergetyczny
- proj. słup elektronergetyczny wraz z oprawą oświetleniową
- likwidacja istniejących elementów sieci elektroenergetycznej
- istn. słup oświetleniowy wraz z oprawą po przestawieniu
- proj. słup oświetlenia drogowego wraz z oprawą
- proj. rura ochronna elektryczna
- przebudowa złącza
- złącze kablowe własność ENEA Operator S.A. wg odrębnego opracowania
- likwidacja istniejących elementów sieci telekomunikacyjnej
- proj. sieć telekomunikacyjna
- proj. rura ochronna telekomunikacyjna
- likwidacja istniejących elementów sieci kanalizacji deszczowej
- likwidacja istniejących elemenetów sieci gazowej
- przebudowa szafki gazowej
- przebudowa sieci gazowej
- likwidacja istniejących elementów sieci wodociągowej
- przebudowa sieci wodociągowej
- budowa/przebudowa sieci kanalizacji deszczowej
- proj. wpust przykrawężnikowy

- proj. kanał technologiczny uliczny
- proj. kanał technologiczny przepustowy
- proj. studnia SKR-2
- proj. rura ochronna 160/9,1
- nasadzenia kompensacyjne
- drzewo do wycinki
- krzewy / zadrzewienie do wycinki
- proj. pas ostrzegawczy
- proj. balustrada U-12a
- proj. balustrada U-11a
- proj. mur oporowy
- nowa lokalizacja wiaty przystankowej

JEDNOSTKA PROJEKTOWA			
SD PROJEKT Sp. z o.o. ul. 28 Czerwca 1956 r. 392 61-441 Poznań	SD PROJEKT		
NAZWA I ADRES INWESTORA			
Gmina Rokietnica ul. Golęcińska 1 62-090 Rokietnica			
TEMAT OPRACOWANIA:	Rozbudowa drogi powiatowej 2400P polegająca na budowie ścieżki rowerowej na odcinku Rokietnica - Bytkowo - Sobota		
STADIUM:	KONCEPCJA PROJEKTOWA		
SPECJALNOŚĆ:	DROGOWA		
FUNKCJA	*IMIĘ I NAZWISKO*	*UPRAWNIENIA*	*PODPIS*
GŁÓWNY PROJEKTANT	mgr inż. Tomasz KUŹNIAK	WKP/0124/PWOD/18	
PROJEKTANT	mgr inż. Robert CYRKIEL	WKP/0086/POOD/08	
OPRACOWAŁA	mgr inż. Martyna GARBOWSKA	-	Garbowska M.
SPRAWDZAJĄCY	mgr inż. Wojciech MIKOŁAJCZYK	WKP/0300/PWOD/09	
DATA:	styczeń 2024 r.	*SKALA:*	1:500
TYTUŁ RYSUNKU	PLAN ZAGOSPODAROWANIA TERENU		*RYS. NR* 2.2

plik projektowy:612_ps_20.dgn

PDF:612_ps_20_KP_ark_2_k.pdf